



**КОМИТЕТ ИМУЩЕСТВЕННЫХ ОТНОШЕНИЙ
АДМИНИСТРАЦИИ ПЕРМСКОГО МУНИЦИПАЛЬНОГО ОКРУГА**

РЕШЕНИЕ
о размещении объектов № 2442

Пермский край
Пермский округ

29.08.2024

Комитет имущественных отношений администрации Пермского муниципального округа разрешает Акционерному обществу «Газпром газораспределение Пермь» (ИНН 5902183841, ОГРН 2125902017723, почтовый адрес: 614000, г. Пермь, ул. Петропавловская, 43)

размещение объекта «газопровод давлением до 1,2 Мпа, для размещения которого не требуется разрешения на строительство»

на землях государственная собственность на которые не разграничена

на срок 1 год

Местоположение: Пермский край, Пермский муниципальный округ, п. Юго-Камский, ул. Советская, к дому 95

Приложение: схема предполагаемых к использованию земель или части земельного участка.

Особые условия использования:

1. При размещении объекта учесть параметры ширины проезда улично-дорожной сети, во избежание сужения полосы отвода дороги.
2. Получение разрешения на производство земляных работ.

Заместитель председателя комитета

(подпись, печать)



М.В. Королева

Схема предполагаемых к использованию земель или части земельного участка

Объект: Газопровод давлением до 1,2 Мпа, для размещения которого не требуется разрешения на строительство

Местоположение: расположенных по адресу: Пермский край,
Пермский м. о., п Юго-Камский,
ул. Советская, к. дому 95

Площадь земель или части земельного участка, кв.м.: 700

Категория земель: земли населенных пунктов

Вид разрешенного использования: -

Описание границ смежных землепользователей:

От точки п1 до точки п2 - земельный участок









с кадастровым номером 59:32:0100009:567

От точки п2 до точки п1 - земли общего пользования


Каталог координат, м

№ точки границы	X	Y
п1	484324.62	2192065.97
п2	484325.65	2192069.84
п3	484323.01	2192070.70
п4	484328.50	2192090.53
п5	484331.83	2192092.27
п6	484364.57	2192087.43
п7	484401.10	2192081.35
п8	484410.54	2192075.11
п9	484415.49	2192068.79
п10	484429.89	2192030.25
п11	484427.37	2192028.32
п12	484429.72	2192025.13
п13	484434.71	2192028.79
п14	484419.03	2192070.77
п15	484413.28	2192078.09
п16	484402.62	2192085.15
п17	484365.17	2192091.39
п18	484331.13	2192096.41
п19	484325.10	2192093.27
п20	484317.63	2192066.26
п21	484321.50	2192065.14
п22	484321.94	2192066.84
п1	484324.62	2192065.97

Условные обозначения:

-  - предполагаемый участок земель, на которых планируется размещение объекта
-  :567 - границы и номер земельного участка, сведения о которых внесены в ЕГРН
-  :10443 - границы и номер объекта капитального строительства, сведения о которых внесены в ЕГРН
-  - границы кадастрового квартала
-  59:32-6-654 - зоны с особыми условиями использования территории, сведения о которых внесены в ЕГРН
-  3У1 - обозначение запрашиваемого земельного участка
-  п1 - характеристика точки границ земель или части земельного участка
-  59:32:0100009 - номер кадастрового квартала



Заявитель:  Л.Горбунова А.П.
МП (для юридических лиц и индивидуальных предпринимателей)
Масштаб 1:800